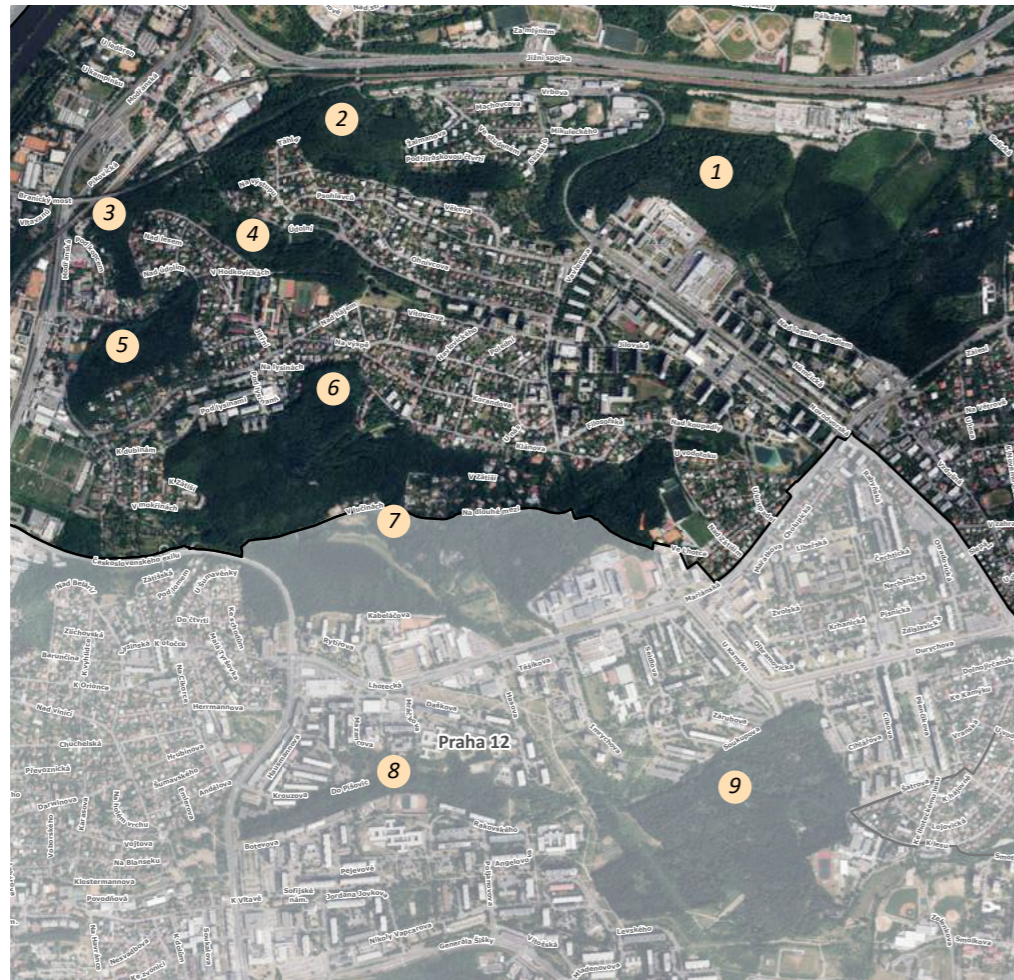


# lesy a lesoparky, jih prahy 4 a praha 12

výsledky ankety o jejich využívání

Online anketa „Jak využíváte Lesy a lesoparky na jihu Prahy 4 a Praze 12?“ proběhla od 16. 1. do 31. 1. 2023. Účelem ankety bylo zjistit, které přírodně-rekreační lokality v řešeném území respondenti využívají, jak často a k jakým aktivitám. V druhé části ankety byly prostřednictvím online mapy lokalizovány hodnoty, problémy, uzly a bariéry v rámci vybraných přírodně-rekreačních lokalit.

→ výběr lokalit



Výběr lokalit: Velký háj (1), les severně od Jiráskovy čtvrti (2), u branického nádraží (3), údolí Branického potoka (4), malý les Hodkovičky (5), lesopark Hodkovičky (6), údolí Zátěšského potoka (7), údolí Lhoteckého potoka (8), les Kamýk (9). Zdroj: IPR Praha

→ dotazník v číslech

Počet respondentů, kteří odpověděli alespoň na první otázku **339**

Počet zcela dokončených dotazníků **268**

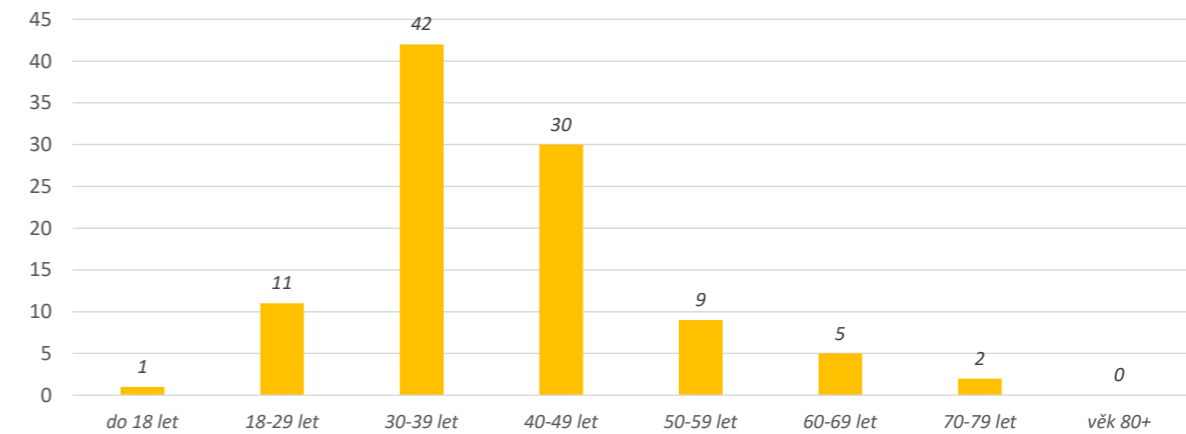
Počet respondentů, kteří přispěli podnětem v mapě **200**

Počet podnětů v mapě celkem **1013**

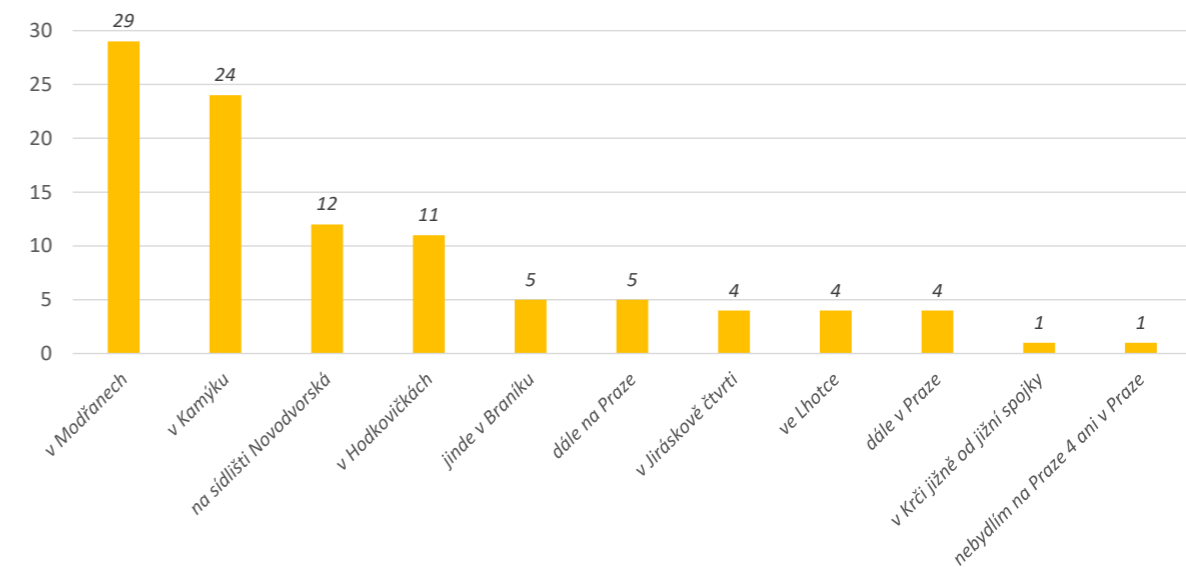
Procentuální poměr žen a mužů **68/32**

Respondenti podle věku (%)

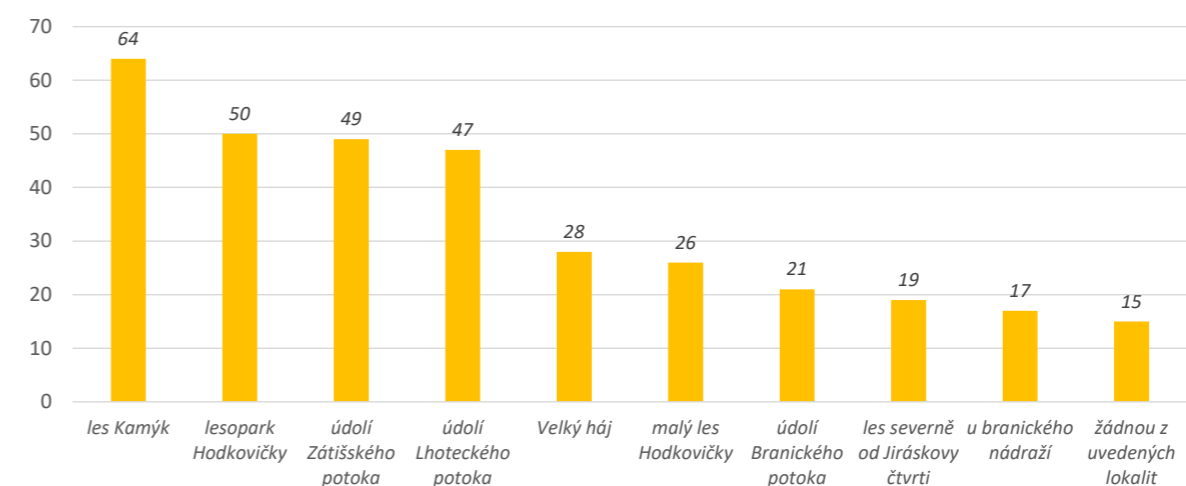
← respondenti



Respondenti podle bydliště (%)



Podíl respondentů, kteří nejméně několikrát ročně navštěvují jednotlivé lokality (%)



# lesy a lesoparky, jih prahy 4 a praha 12

výsledky ankety o jejich využívání

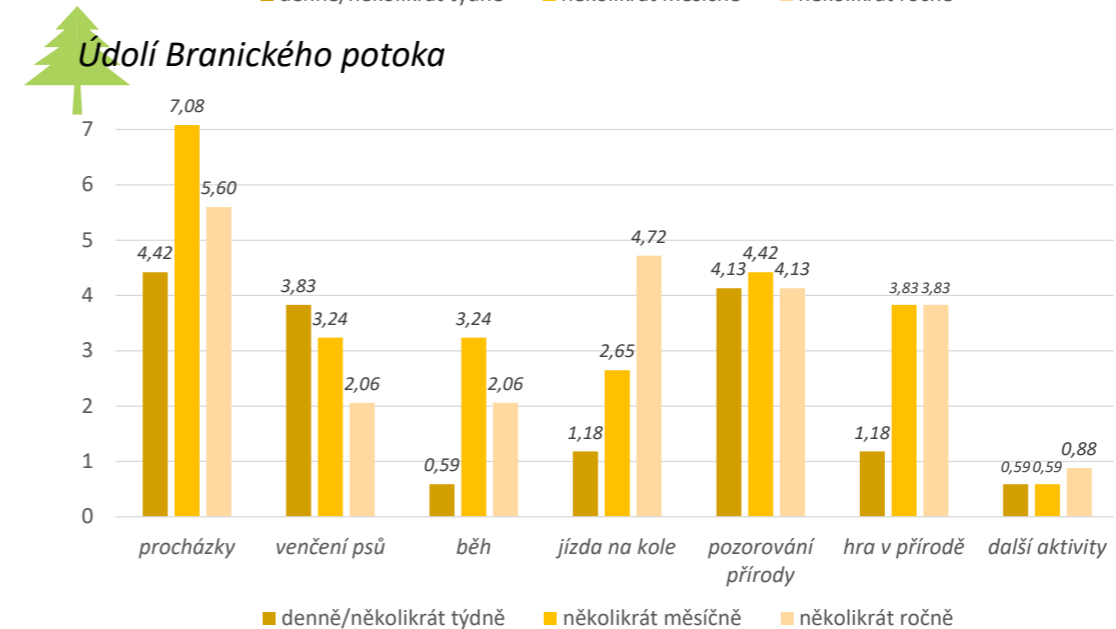
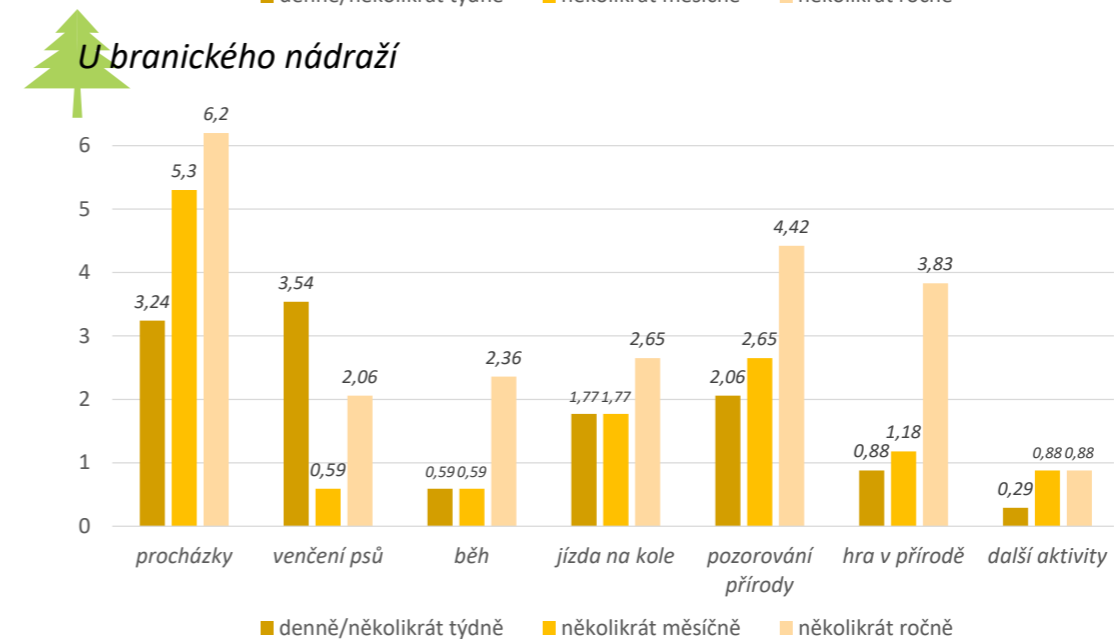
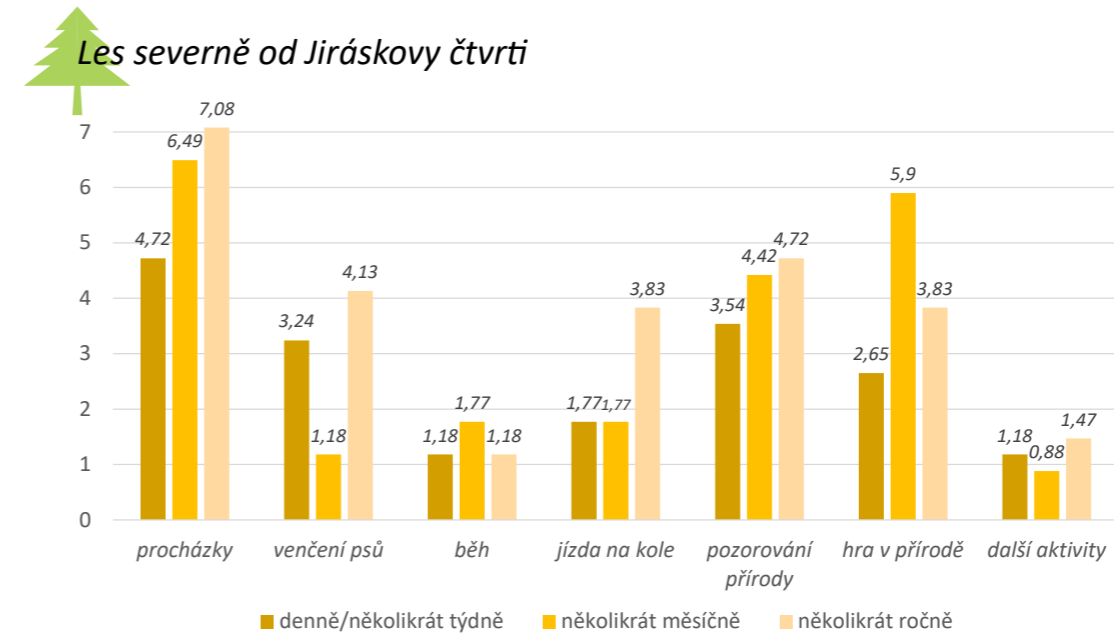
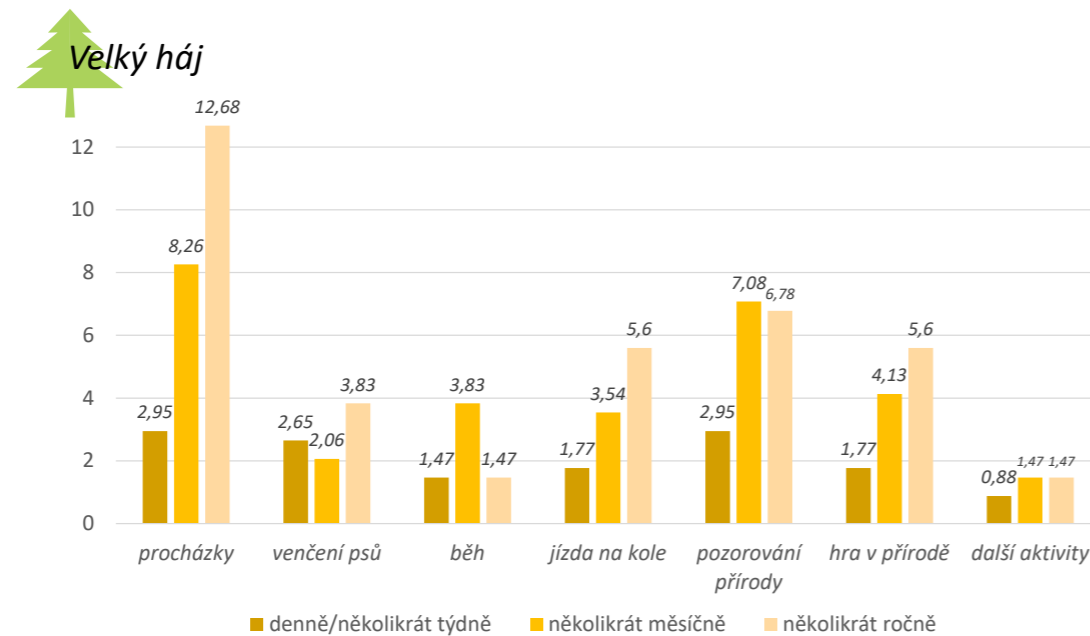
→ shrnutí návštěvnosti Podle očekávání Velký háj výrazně nadprůměrně navštěvují obyvatelé sídliště Novodvorská (72 %) a naopak je sporadicky navštěvován obyvateli Kamýku a Modřan na opačné straně řešeného území (8 %). Les Kamýk navštěvují téměř všichni respondenti z Kamýku (97 %) a drtivá většina respondentů z Modřan (88 %). Je také navštěvován nezanedbatelnou částí obyvatel sídliště Novodvorská a Lhotky (47 %), dále již návštěvnost klesá. Údolí Zátišského potoka, které se rozprostírá na rozhraní městských částí, nejvíce využívají k rekreaci respondenti ze sídliště Novodvorská, Lhotky a Hodkoviček (shodně 81 %). Ve vzdálenějších rezidenčních čtvrtích Prahy 4 a Prahy 12 podíl návštěvníků podstatně klesá – Kamýk ještě 58 %, Modřany pouze 32 %. Lesopark Hodkovičky navštěvují všichni respondenti z Hodkoviček, 87,5 % obyvatel Jiráskovy čtvrti a jiných částí Braníka, 84 % obyvatel sídliště Novodvorská. Podíl respondentů z rezidenčních čtvrtí Prahy 12 je nižší – z Kamýku 44 %, z Modřan 29 %.

Respondenti volí především nejbližší atraktivní přírodně-rekreační lokality. Přestože jsou poměrně velké rozdíly v souhrnné návštěvnosti jednotlivých lokalit, lze konstatovat, že se ve všech případech jedná o cíle lokálního nebo převážně lokálního charakteru.

→ sledované jevy Pro každou z lokalit byla sledována:

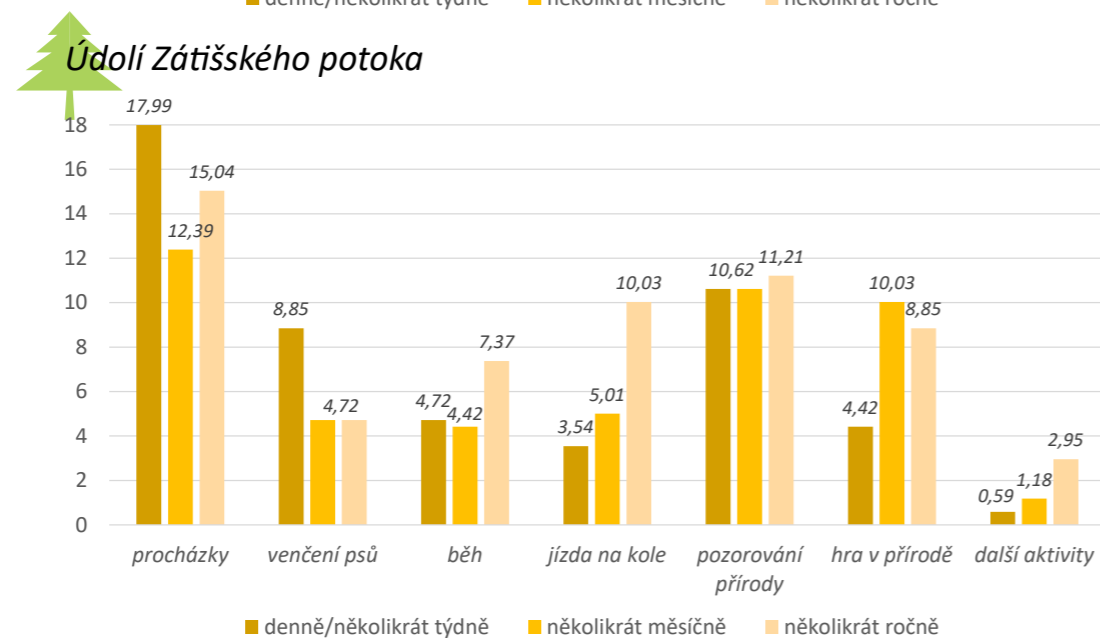
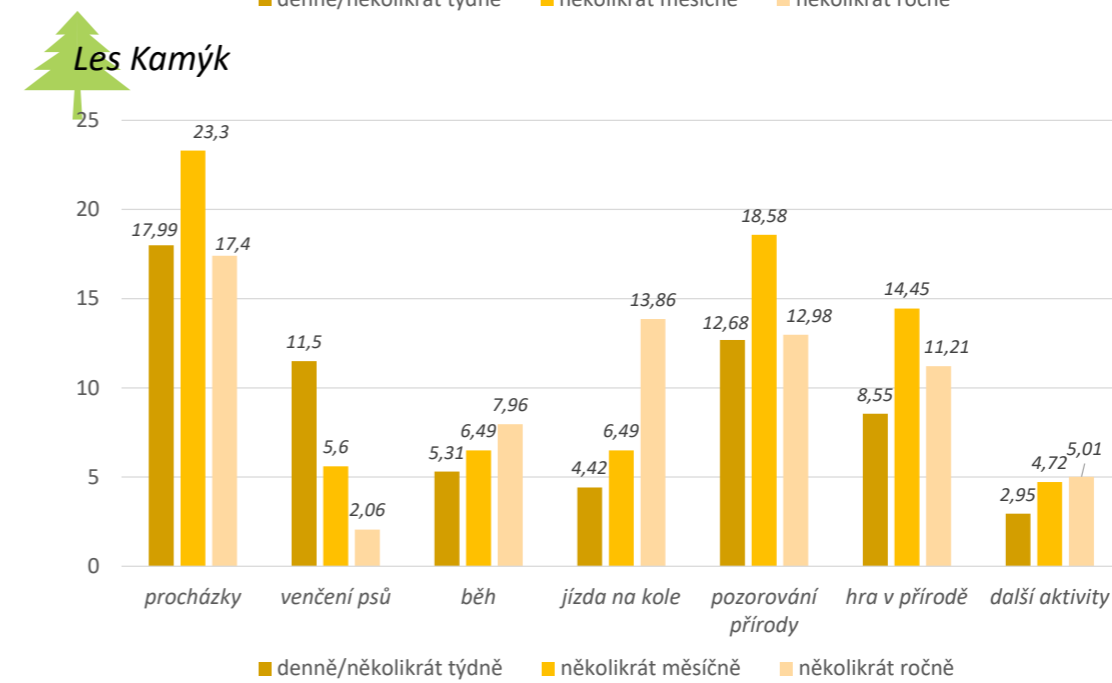
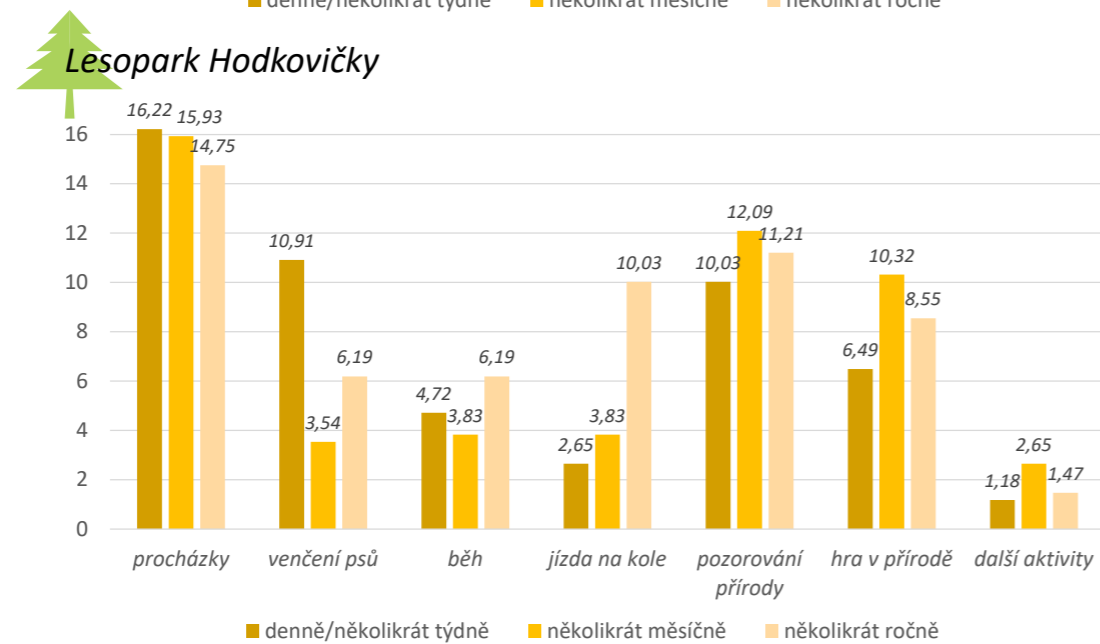
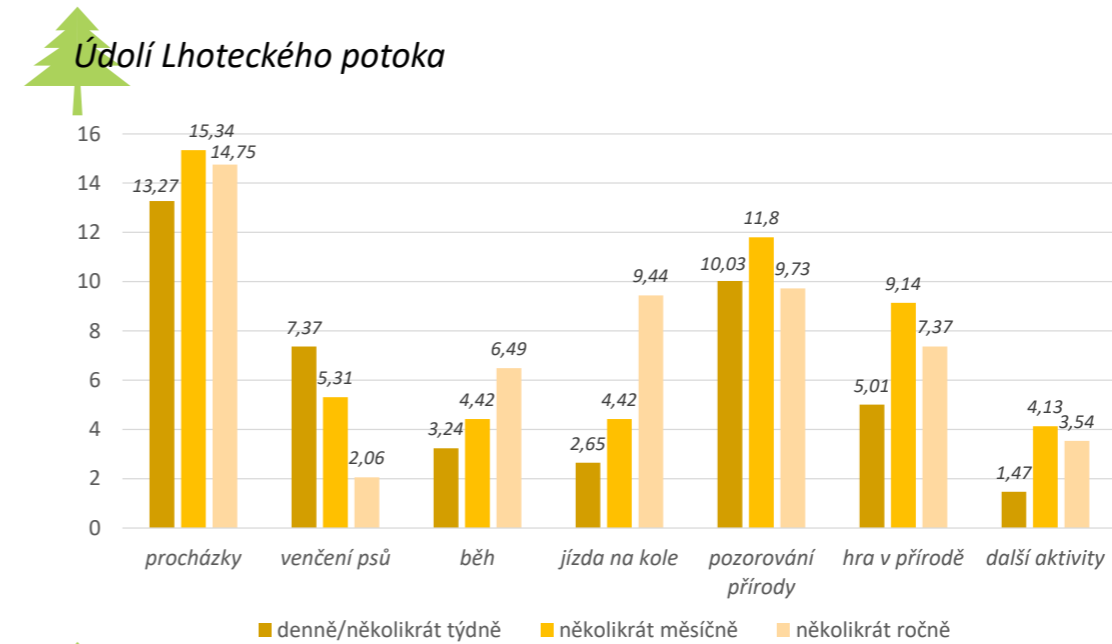
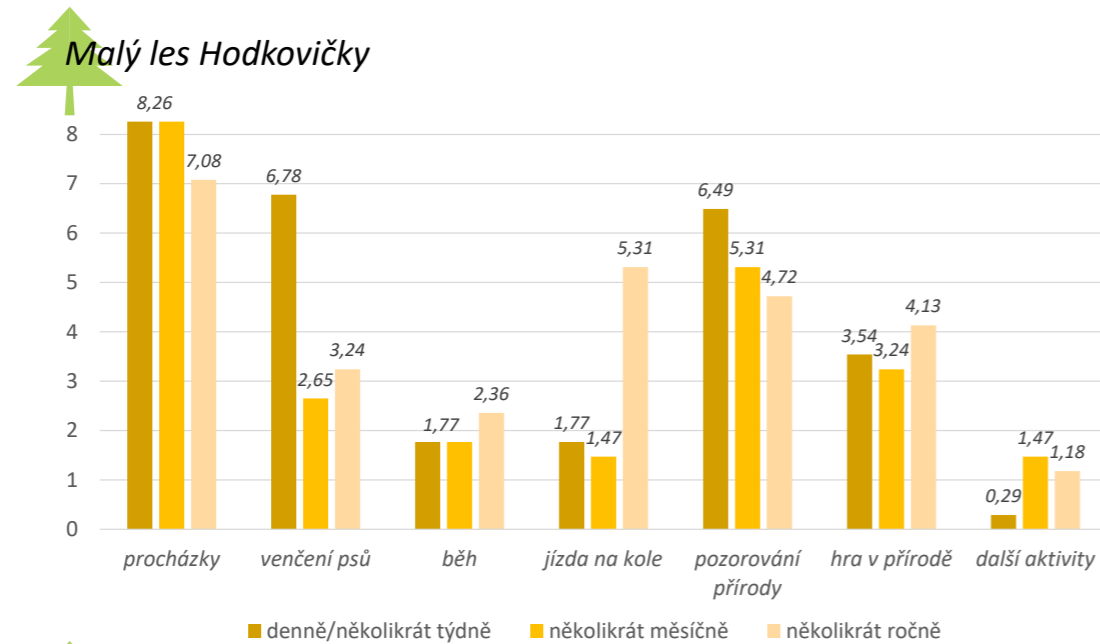
## 1. Četnost aktivit v jednotlivých lokalitách

V této otázce byla sledována četnost vybraných aktivit v jednotlivých lokalitách vyjádřená na škále denně/několikrát týdně, několikrát měsíčně, několikrát ročně a méně často/vůbec. Dále uvádíme pro jednotlivé lokality procentuální podíly respondentů, kteří se věnují vybraným aktivitám v jednotlivých lokalitách. Platí, že hodnota 100 % odpovídá počtu všech respondentů, kteří odpověděli na otázku „Které z rekreačních lokalit vyznačených v mapě navštěvujete alespoň několikrát ročně?“.



# lesy a lesoparky, jih prahy 4 a praha 12

výsledky ankety o jejich využívání



# lesy a lesoparky, jih prahy 4 a praha 12

výsledky ankety o jejich využívání

## 2. Srovnání četnosti rekreačních aktivit v jednotlivých lokalitách

V uvedeném grafu níže sledujeme souhrnnou četnost aktivit v jednotlivých lokalitách. Četnosti denně/několikrát týdně přisuzujeme hodnotu 1, četnosti několikrát měsíčně 1/5, četnosti několikrát ročně 1/30 a nižší četnosti 0. Souhrnná hodnota je následně vynásobena koeficientem v rozmezí 0-100, kde 100 odpovídá počtu všech respondentů, kteří odpověděli na otázku „Které z rekreačních lokalit vyznačených v mapě navštívíte alespoň několikrát ročně?“. Výsledkem je hodnota v rozmezí 100 (každodenní aktivity všech respondentů) až 0 (žádný výskyt aktivity v lokalitě).

Na závěr byla respondentům dána možnost zaznamenat k vybraným lokalitám konkrétní podnět do mapy. Alespoň jedním podnětem přispělo 200 respondentů a celkem se podařilo shromáždit více než tisíc podnětů. Kvalitativní charakter a množství podnětů neumožňují jednoduché statistické vyhodnocení. Proto jsme podněty zpracovali do formátu interaktivní online mapy, kde je lze třídit podle tématu. Slovní komentáře respondentů k zaznamenaným bodům jsou v původním znění, bez jakýchkoliv jazykových a stylistických úprav.

Mapu najdete na tomto odkazu:

<https://vyzkumy.urad.online/atable/4504-2500-42a2-9465-7d378dca9ea9/>.

