

revitalizace tyršova vrchu a bohďalce

výsledky ankety

Online anketa se uskutečnila ve spolupráci městských částí Praha 4 a Praha 10 ve dnech 12. 4. až 3. 5. 2021. Účelem ankety bylo zjistit, jakým způsobem respondenti v současnosti vnímají a využívají oba kopce a stanovit priority v rámci připravované studie revitalizace území. Tento dokument shrnuje hlavní výsledky ankety ve stručné a výstižné podobě. Podrobné odpovědi na otevřené otázky a podněty zanesené respondenty do mapy byly předány jako podklad zpracovateli studie.

→ respondenti

Ankety se zúčastnilo (tj. nejméně jednu otázku zodpovědělo) celkem 344 respondentů. Mezi respondenty mírně převažovali muži (53%).

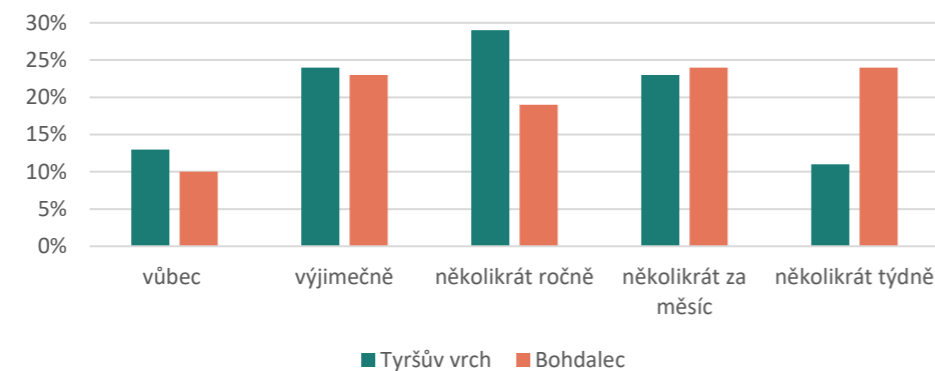
Většinu (55 %) respondentů tvořili třicátníci, čtvrtinu čtyřicátníci a osminu mladí lidé ve věkové kategorii 18 až 29 let. Podíl respondentů do 18 let stejně jako v seniorském věku je statisticky nepatrný.

S věkovou skladbou respondentů souvisí dominantní podíl lidí pracovně činných (80 %), a rovněž vysoký podíl žen na mateřské/rodičovské dovolené (13 %) hojně zastoupených mezi třicátníky a čtyřicátníky. Podíl studentů je 4 %. Podíl respondentů ve všech ostatních kategoriích (v domácnosti, nezaměstnaní, senioři) je nepatrný.

Největší podíl respondentů (27 %) žije v oblasti Bohďalce. Následují Nusle (23 %), Michle a Praha 10 mimo Bohďalec (shodně 21 %) a ostatní části Prahy 4 (8 %). Žádný respondent neuvedl bydliště mimo Prahu 4 nebo Prahu 10.

→ návštěvníci

Četnost návštěv Tyršova vrchu a Bohďalce




Návštěvnost Bohďalce je vyšší nejen z hlediska četnosti. O 35 % vyšší je také celkový počet respondentů, kteří tento vrch alespoň příležitostně navštěvují.

Oba vrchy navštěvuje několikrát ročně nebo častěji 37 % respondentů.

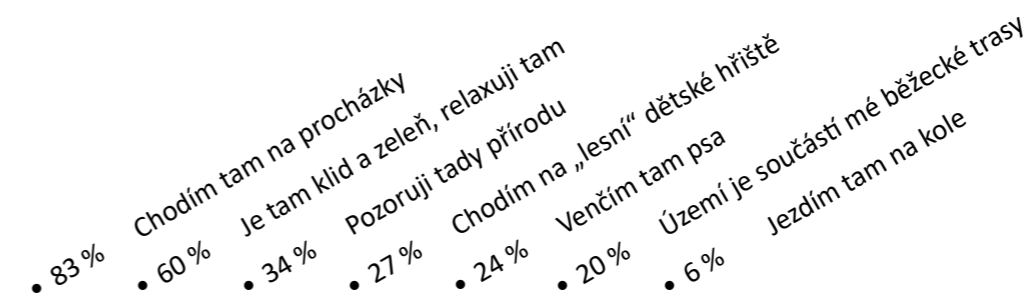
Respondenti, kteří Tyršův vrch a Bohďalec (skoro) nenavštěvují, uvedli nejčastěji (ve 46, resp. 56 % případů) jako důvod jejich špatnou dostupnost. S odstupem následuje zdůvodnění, že respondenti mají raději upravené městské parky nebo že se v okolí nachází dostatek jiných atraktivních míst k trávení volného času - podíl těchto odpovědí se v případě Bohďalce pohybuje kolem jedné čtvrtiny, v případě Tyršova vrchu kolem jedné pětiny.

Důvody pro návštěvu Tyršova vrchu

← důvod k návštěvě



Důvody pro návštěvu Bohďalce

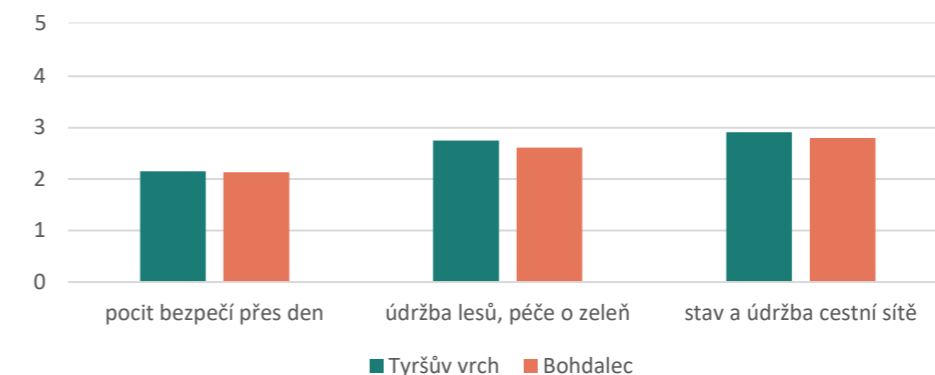


Oba vrchy slouží především jako místo vycházek obyvatel blízkého okolí, kteří oceňují zdejší klid. Mnozí z nich rádi pozorují přírodu uprostřed města. Poměrně významný je také podíl respondentů, kteří zde venčí psy nebo běhají. K vyjížděním na kole slouží oba kopce s ohledem na náročnost terénu spíše okrajově. Lesní hřiště na Bohďalci je hojně využíváno rodiči s dětmi, zejména těmi žijícími v oblasti Bohďalce.

Pocit bezpečí, údržba a stav cest

← bezpečnost

Jednotlivé aspekty hodnotili respondenti, kteří navštěvují jeden či druhý vrch alespoň jednou ročně, na stupnici 1 až 5 jako ve škole.



Průměrné hodnocení se v žádné ze sledovaných kategorií významně neliší. Nejlépe jsou oba vrchy hodnoceny z hlediska bezpečnosti přes den. Ženy se zde v průměru cítí jen o málo méně bezpečně než muži (průměrná známka 1,97/2,33 v případě Tyršova vrchu a 1,99/2,32 v případě Bohďalce). Nejhuře je hodnocen stav cestní sítě. Jedná se však o hodnocení průměrné.

revitalizace tyršova vrchu a bohdalce

výsledky ankety

→ hodnoty

Hodnoty Tyršova vrchu a Bohdalce

Významná část respondentů oceňuje přírodní, lesní charakter území, ideální k procházkám i kondičnímu běhu pro zdatnější běžce. Mnozí zdůraznili, že díky určité "divokosti" a omezenému množství "atrakcí" se jedná o klidnou lokalitu. Obávající se, že přílišným "zkultivováním" a "zatraktivněním" by se tato hodnota obou vrchů mohla vytratit. Opakovaně jsou mezi hodnotami zmiňovány také vyhlídky do širokého okolí.

→ problémy

Problémy Tyršova vrchu a Bohdalce

Nejčastěji zmiňovanými nedostatky jsou špatná přístupnost, chybějící propojení obou kopců a nedostatek laviček. Respondenti mnohokrát upozornili na nedostatek odpadkových košů a zanedbaná místa, kde se hromadí nepořádek. Území podél železniční trati (přes kterou vede nejkratší, ale nepřiliš bezpečná, spojnice obou vrchů) působí nepřívětivým, zpustlým dojmem. V odlehlých částech území se nacházejí nocležiště lidí bez domova. Nezanedbatelná část respondentů by uvítala lepší cestní síť a pestřejší nabídku aktivit pro děti (jediné lesní dětské hřiště na Bohdalcu nepovažují tito respondenti za dostačující). Několik respondentů uvedlo, že kopce jsou odlehlé a "klidné" do té míry, že se tam ve všední dny necítí příliš bezpečně. Opakovaně také zazněla výhrada vůči neuklizení psích exkrementů.

→ priority

Priority revitalizace Tyršova vrchu

Respondenti mohli zvolit až pět možností z devíti a seřadit je podle důležitosti. První volbě v pořadí byla přidělena váha 5 preferenčních bodů, druhé 4, třetí 3, čtvrté 2 a páté 1 bod. Souhrnný součet prioritních bodů přidělených jednotlivým možnostem všemi respondenty, kteří odpověděli na tuto otázku, je v grafu níže přepočten na procenta.

- 18,36 % komfortní pěší propojení s Kapitolem a Jezerkou
- 17,86 % přímé pěší propojení s Bohdalcem
- 12,54 % procházky, posezení na pohodlných lavičkách
- 12,08 % kochání se výhledy z vyhlídkových míst
- 11,21 % snazší přístup
- 8,78 % cvičení na fit stezce s workoutovými prvky
- 8,63 % hra s dětmi na nevěšném dětském hřišti
- 5,82 % grilování na veřejném elektrickém grilu (zapne se po zaplacení prostřednictvím aplikace)
- 4,72 % výhled z rozhledny

Jasně nejvíce preferenčních hlasů získaly návrhy směřující ke zlepšení propojení Tyršova vrchu s okolními rekreačními plochami - na jednu stranu s parkem Jezerka a Kapitolem, na opačnou stranu s Bohdalcem. Následují s odstupem příjemné vycházkové cesty s lavičkami a kochání se výhledy z vyvýšených míst. Griloviště nebo rozhledna jsou návrhy méně prioritní.

Priority revitalizace Bohdalce

Respondenti mohli zvolit až pět možností z deseti a seřadit je podle důležitosti. První volbě v pořadí byla přidělena váha 5 preferenčních bodů, druhé 4, třetí 3, čtvrté 2 a páté 1. Souhrnný součet prioritních bodů přidělených jednotlivým možnostem všemi respondenty, kteří odpověděli na tuto otázku, je v grafu níže přepočten na procenta.

- 17,41 % přímé pěší propojení s Tyršovým vrchem
- 13,98 % procházky v přírodě, posezení na pohodlných lavičkách
- 12,94 % kochání se výhledy z vyhlídkových míst
- 12,86 % snadný přístup do přírody
- 9,82 % relaxace na pobytové louce
- 8,94 % hra si s dětmi na dětském hřišti
- 8,17 % pozorování širokého okolí z rozhledny
- 6,72 % procházky ovocným sadem, příležitostný sběr ovoce
- 5,90 % vinohrad s viničným domkem, vyhlídkovou terasou a možností koupě občerstvení
- 3,26 % jízda na singletrail

Nejvíce preferenčních hlasů získalo přímé pěší propojení Bohdalce s Tyršovým vrchem. Významný je také téměř 13% podíl preferenčních hlasů pro usnadnění vstupu do přírody. Klíč k revitalizaci území tedy spočívá ve zlepšení přístupnosti a přístupností obou vrchů. Velmi poptávané jsou také atraktivní výhledy do širokého okolí z vyvýšených míst. Rozhledna se jeví v kontextu výsledků ankety jako méně prioritní, podobně jako na Tyršově vrchu.

Jednoznačně upřednostňovanou možností je propojení obou vrchů mostem nad železnicí. Toto řešení preferuje 73 % respondentů, kteří propojení kopců vybrali jako jednu ze svých priorit. 18 % preferuje schodiště a průchod pod železnicí, 9 % respondentů nemá vyhraněný názor.