

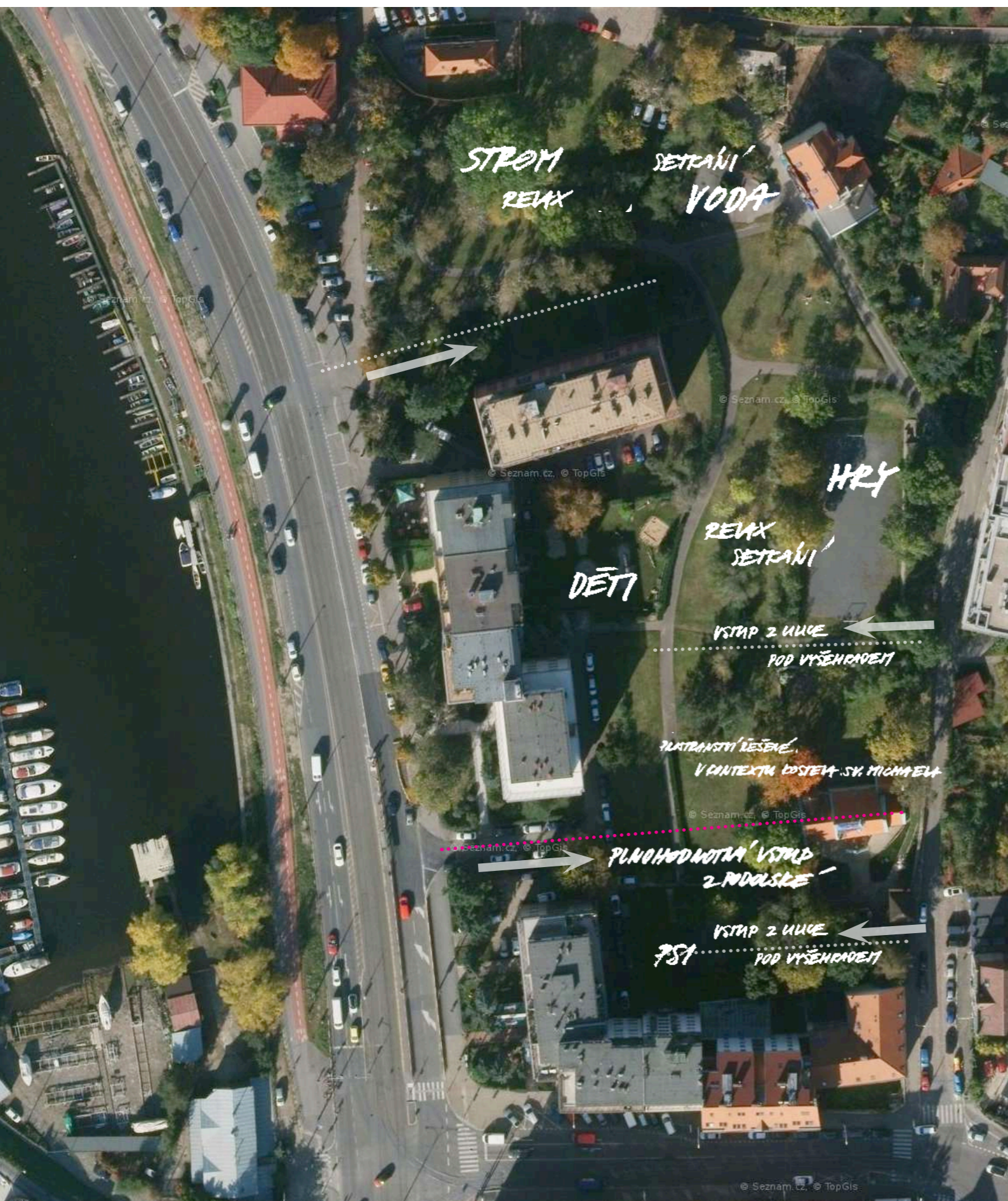
Mgr.A. Lucie Vlachová


Park Rybářská

Děkuji za možnost účastnit se tohoto výběrového řízení a oceňujeme podnět MCP4 řešit veřejný prostor v celkové koncepční studii. Předmětem výběrového řízení je park, jehož potenciál je díky své poloze, stávající zeleni a členitosti obrovský, ale estetická a pobytová kvalita jeho větší části je v současné době neproporčně nízká.

V řešeném místě se setkává vnitroblok s otevřeným parkem, historický až venkovský charakter Podvýchradí s novou urbánní strukturou výstavby bytových domů z 50let. Kromě zanedbanosti je největší slabinou území to, že nemá jasně definované vstupy a je víceméně neprůchozí. Účelem rekultivace tohoto území je citlivě doplnit a vytvořit nová spojení a komunikace. Objevit a obydlet nevyužité plochy a vyzdvihnout přednosti, které už nyní nabízí. Samozřejmostí je úprava povrchů komunikací, citlivé osvětlení, doplnění mobiliáře a specifických prvků, které vybočí z globalizace úprav veřejných prostranství.

Díky svému členění a výškovému rozvrstvení umožní bez kolizí naplnit prostor většinu aktivit, které v městském parku očekáváme: relaxace, hry nebo pohybové aktivity, a komunitní setkávání. Jsme přesvědčeni, že zásadních proměn lze dosáhnout přiměřenými investicemi. Jde o to naplnit prostor kultivovaným obsahem a pečovat o něj.





1. K JAKÉMU ÚČELU DOPORUČUJETE VYUŽÍT PROSTRANSTVÍ S LAVIČKAMI KO- LEM ZANIKLÉHO PÍSKOVIŠTĚ NAPROTI DOMU RYBÁŘSKÁ 159/4 A PROČ?

Místo se nachází na vyvýšeném slunném prostranství s příjemným rozhledem, u frekventovanější cesty a má čtvercový půdorys. Tím se nabízí k vytvoření plochy komunitního a živého charakteru s posezením .

V parku je již dětské hřiště, oddělené od okolního prostranství ploty a keři. Bude dobré vytvořit v otevřeném prostoru místo, které bude přitažlivé jak pro děti s rodiči, tak pro ostatní veřejnost. Seniors pohled na hrající si děti potěší, ale dětské hřiště nenavštíví. Obě skupiny se tak dostávají do zbytečné izolace.

Proto navrhujeme na toto místo umístit prvek, který by zachoval všeobecný komunitní charakter, vnesl život a nebyl signifikantním prvkem dětského hřiště. Při zachování stávajícího stromu, který se nachází ve zvýšeném rabátku uprostřed prostranství lze ke středu umístit jednoduchý vodní hrací prvek bez nároku na trvalý průtok: např. pítko, nebo pumpu s korýtkem, a mlýnkem. Vyvýšení místa by umožnilo umístit odtokový kanál dál od vodního zdroje a vytvořit příležitostný potůček k hrám. Odclonění od problematického sousedního pozemku v soukromém vlastnictví by bylo zajištěno zelení. Místo k posezení může být dovybaveno i stolem pro pikniky.

2. K JAKÉMU ÚČELU DOPORUČUJETE VYUŽÍT PLOCHU BÝVALÉHO HŘIŠTĚ NA VOLEJBAL POD ZDÍ FARNOSTI A PROČ?

Toto místo je víceméně uzavřené a oddělené od okolního parku zelení. Jedním ze zásadních dispozičních úprav, které bychom ve studii navrhli, je právě zprůchodnění neprostupných oblastí parku novými komunikacemi a vstupy:

1) od ulice Pod Vyšehradem u zvonice kostela Sv. Michaela Archanděla , 2) přímým vstupem do parku kolmo z Podolského nábřeží mezi domy 20 a 22 v návaznosti na stávající silniční komunikaci. Ta je také přesně v ose hlavního (dnes nepoužívaného) vstupu do kostela sv. Michaela. Výstavba nábřežních domů význam kostela respektovala a rozestoupila se, parková úprava parku to nereflektuje - prostor pod kostelem se zbytky volejbalového hřiště je nyní oddělen od komunikací neprůchozími živými ploty, místo je odlehlé a nevyužité.


Právě zde, v ose kostela by měl vyústit nový plnohodnotný vstup od Podolského nábřeží. Pod kulisou průčelí kostela sv. Michaela by plocha mohla být řešena spíše geometricky, např. jako růžová a bylinná zahrada s odkazem na charakter klášterních zahrad. Zvýšené záhony by mohly být i příležitostí pro komunitní zahradničení - více v bodu 4. V této oblasti by se měl citlivě kombinovat univerzální mobiliář s prvky, které podtrhnou kontinuitu se stavbou, jejíž základy sahají do počátků 13. století.



Vzhledem k tomu, že parku se nachází více „bývalých hřiškových ploch“, dovolujeme si poznámky i k ostatním:

V rohu vnitrobloku, kde se také nacházejí zbytky zpevněné plochy je téměř trvalý stín. Vysoká zástavba je příliš blízko, ve srovnání s ostatními částmi parku není prostor tak atraktivní a pro vytvoření např. hřiště má nevhodnou akustiku a jeho provoz by rušil rezidenty. Pro zřízení zelené komunitní zahrady je plocha příliš zastíněna. Tato část může být přirozenou součástí parku vyhledávanou v nejteplejších měsících a lze uvažovat i o vyhrazeném místě pro pejskaře a volný pohyb psů, kteří by jinak měli být v parku na vodítku. Vytvořilo by to protiváhu citlivě oploceného úseku parku s naprostým zákazem vstupu psů. To je bohužel jediná možnost, jak si v městském prostředí můžeme bez obav sednout do trávy.

Ideálním prostorem pro sportovní aktivity je plocha pod zdí v ulici Pod Vyšehradem, jako hřiště je využívána, ale nedostatečně vybavená. Kromě doplnění košů na volejbal a jištění rizikových stran zástěnami je možné na zbylé ploše umožnit další pohybové aktivity: Velmi se osvědčují pinkpongové stoly, které využijí i aktivní senioři, nespportovci či děti. Jako doplnění tohoto úseku je možné umístit pár nižších, jednoduchých workoutových prvků: hrazda, bradla. Prostor pod opěrnou zdí má příjemně ukrytou pozici od domů v ulici Rybářská a právě tato poloha u hřiště může být po dopnění vhodným mobiliářem jedním z míst pro sousedská setkání.



PLNOHODNOTNÝ VSTUP
Z RDOLSKÉ

3. JAKÝM ZPŮSOBEM DOPORUČUJETE VYMEZIT HRANICI MEZI VEŘEJNÝM PROSTOREM A POLOSOUKROMÝM PŘEDPROSTOREM VE VNITROBLOKU ?

Park Rybářská před domy na p.č.39,38,36 bychom navrhli propojit novým vstupem s ulicí Pod Vyšehradem. Tím se tato část stane plnohodnotným veřejným prostranstvím a pěší komunikace se k parcelám 39,38,36 přiblíží. Naruší zvyklost privátní zóny a odlehlého nepřístupného koutu s charakterem dvora. Vnímání pozemku jako polosoukromého vnitrobloku, je jenom otázkou zvyklosti a nepřináší v současné době rezidentům žádný benefit. Navrhujeme vytvořit jasnou hranici od nově zpřístupněného veřejného prostranství a souromých parcel domů 39,38,36 + komunikace 61/2. (nevhodně umístěný odpad na veřejné komunikaci). V adekvátní vzdálenosti od hranic soukromých pozemků a slepé komunikace navrhujeme vymezení území především charakterem výsadby. Optická clona živým plotem v přiměřené výšce (soukromí přízemních bytů) orámuje veřejné prostranství. Pás nízkých keřů nebo poléhavých lián, osazený směrem do parku, zabráni vstupu a využívání prostoru k nevhodným účelům. Veřejné prostranství, které je vystaveno pohledu 5ti pater oken a obklopeno vysokými stěnami domů navrhujeme odclonit výsadbou stromu vyššího vzrůstu v oblasti vnitřního rohu dvora a vytvořit intimnější prostor. Výběr druhu dřevin bude s ohledem na přistínění budovami a potřebou osvětlení bytů.



4. JAKÉ DOPORUČUJETE VEGETAČNÍ ÚPRAVY (...) A PROČ?


V parku Rybářská zpracujeme návrh, který bude ekonomizovat následnou péči pro městský park okrskového významu. Neubere stávající potenciál klimatické funkce dřevin a biodiverzitu daného porostu. Nelze však toho docílit bez částečných úprav a počátečních investic. Budeme pracovat na základě dendrologického průzkumu stromů a keřových skupin a zejména se stávající výsadbou. Na základě perspektivy dřevin bude proveden zdravotní či bezpečnostní řez. Keřové skupiny bychom na základě nové užítosti prostoru prořezali a nechali růst v přirozeném habitu. V místě ploch s novými nároky na osázení pak bude nová výsadba reflektovat požadavky architektonického řešení. (npř. zahrada pod kostelem - otázka 2., 3), Při návrhu nových taxonů bude zohledněna schopnost jednotlivých dřevin přizpůsobení se změně klimatu, diverzita kombinace dřevin vzhledem k vlastnostem jednotlivých druhů a plošným nákazám dřevin.

Výsadbou nových půdopokryvných keřů bychom zmenšili náročnost a objem sekání trávníku, zajistili snadnější údržbu svahů, chytání polévatvého prachu a zvýšení vsaku dešťové vody. Kvůli změně klimatu je třeba zamyslet se nad způsobem pohybu dešťové vody v dané lokalitě a využít terénu, spádování nových komunikací a způsobu sázení k vyššímu vsaku v daném místě.

Ve výsadbách preferujeme rostliny, které jsou přátelské k opylovačům a drobnému ptactvu. V parku budou v některých pohledově důležitých místech záhony z trvalek, travin a cibulovin z osvědčených druhů pro výsadbu ve městech s jednodušší následnou péčí.

V případě požadavku komunitního zahradničení doporučujeme vyvýšené květinové záhony, které na rozdíl od zeleninových nemusí být oploceny. Pro jejich pečovatele má význam právě to, že jsou vidět a zkášlují veřejný prostor. Jasně definovaných úseků se ujmou pečovatelé a pokud by se jejich péče neosvědčila, zahrnou se záhony snadno do veřejné výsadby a péče.





5. KTERÁ PŘÁNÍ UŽIVATELŮ DOPORUČUJETE REALIZOVAT JAKO PRVNÍ, KTERÁ NEDOPORUČUJETE REALIZOVAT A PROČ?

Návrhy na úpravy v dotazníku jsou dobře vytipované, o čemž vypovídá i jejich většinová přijatelnost veřejností. S veškerými uvedenými návrhy podněty se můžeme ztotožnit, jde o to najít nejvhodnější řešení.

PREFERUJEME:

Preferovali bychom úpravu okolo bývalého pískoviště, které je na exponovaném místě a nyní dává parku punc zpustlosti a zanedbanosti. Navíc pítka nebo vodní zdroj byl přijatelný většinou respondentů.

Dále bychom z návrhu nevypustili zpřístupnění parku u kostelní zvonice. Obavy z nebezpečnosti místa poi zřízení komunikace jsou liché, lepší prostupnost bezpečnost naopak zvyšuje a patologické společenské jevy vytlačuje.

NEPREFERUJEME:

Zeleninové komunitní záhony vyžadují vyjmutí celé části pozemku z veřejného prostranství, oplocení a opět určitou sociální izolaci. Proto oplocenou komunitní zeleninovou zahradu pro danou lokalitu, vzhledem ke službě parku veřejnosti, spíše nedoporučujeme.

Věřím, že kultivace veřejného prostoru nejenom zásadně zvyšuje kvalitu života ve městě, ale má také hlubší sociální přesah. To že se ve veřejném prostoru cítíme dobře a stává se příjemnou součástí našeho života, nám umožní identifikovat se svojí čtvrtí, se svým městem a státem.

Když rozšíříme pocit bezpečného a příjemného domova i do veřejného prostranství, zvyšujeme pocit společenské odpovědnosti a součinnosti ve všech sférách veřejného prostoru.

Děkuji za pozornost

Jan Vlach